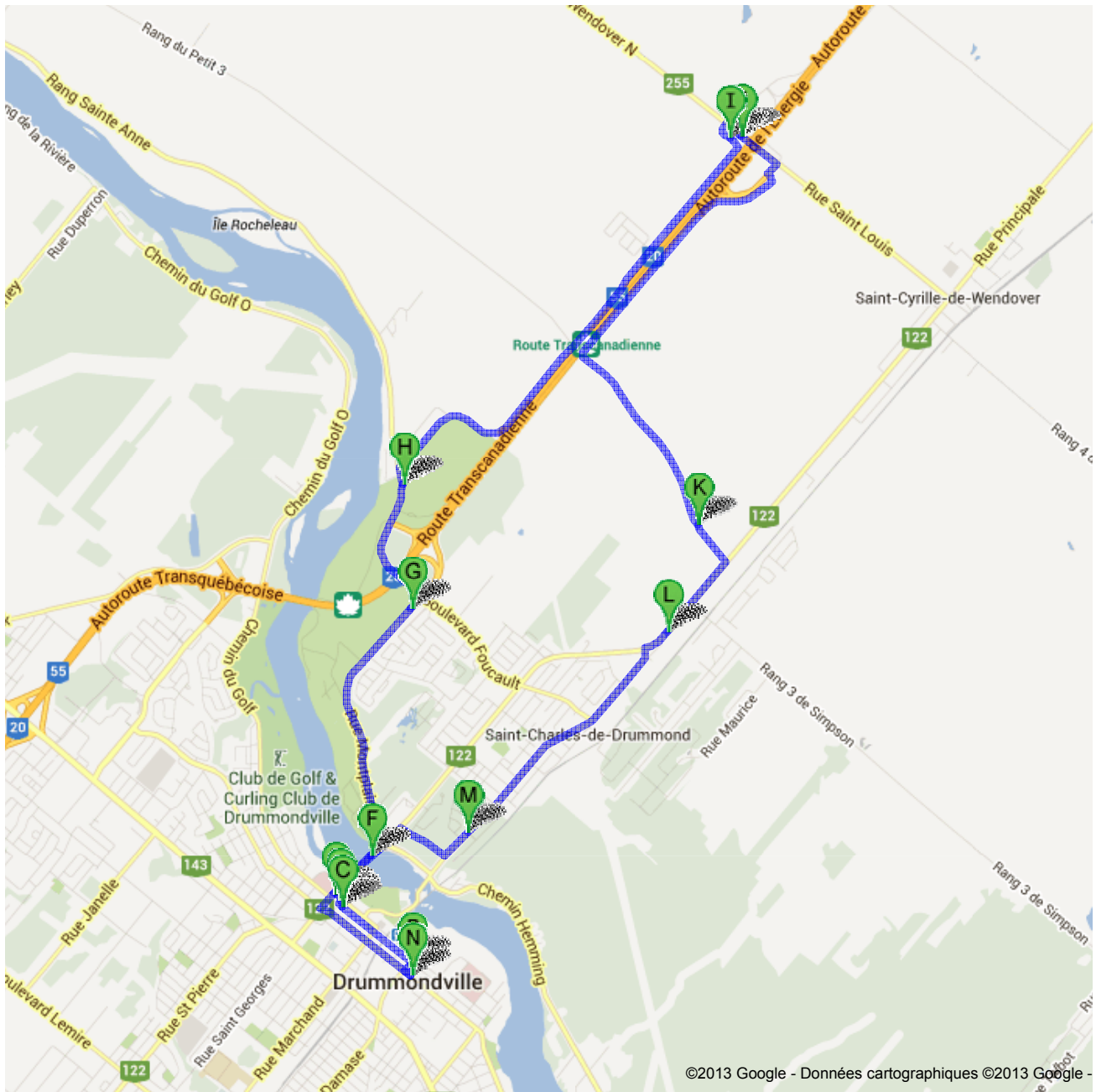





**Itinéraire vers 415 Rue Lindsay,
Drummondville, QC J2B 1G8**
21,1 km – environ 1 heure 8 min



A 415 Rue Lindsay, Drummondville, QC J2B 1G8

1. Aller en direction **nord-ouest** sur **Rue Lindsay** vers **Rue des Forges** parcourrez 71 m
Total : 71 m


 2. Tourner à droite sur **Rue des Forges** parcourrez 75 m
Total : 150 m

Total : **150 m**

B Rue des Forges

Total : 0,0 km

3. Aller en direction **nord-est** sur **Rue des Forges** vers **Rue Brock** parcourrez 21 m
Total : 21 m


 4. Tourner à gauche sur **Rue Brock** parcourrez 750 m
Environ 3 min Total : 750 m

Total : **750 m – environ 3 min**

C Rue Brock

Total : 0,0 km

5. Aller en direction **nord-ouest** sur **Rue Brock** vers **Rue Loring** parcourrez 45 m
Total : 45 m


 6. Tourner à droite sur **Rue Loring** parcourrez 32 m
Total : 77 m

Total : **77 m**

D Rue Loring

Total : 0,0 km

7. Aller en direction **nord-est** sur **Rue Loring** vers **Rue Heriot** parcourrez 22 m
Total : 22 m


 8. Tourner à gauche sur **Rue Heriot** parcourrez 65 m
Total : 87 m

Total : **87 m – environ 48 s**

E Rue Heriot

Total : 0,0 km

9. Aller en direction **nord-ouest** sur **Rue Heriot** vers **Rue Saint Georges** parcourrez 29 m
Total : 29 m

 10. Tourner à droite sur **QC-122 E** parcourrez 450 m
Environ 2 min Total : 450 m

Total : **450 m – environ 2 min**

F Pont De La Traverse

Total : 0,0 km

11. Aller en direction **nord-est** sur **Pont De La Traverse** parcourrez 94 m
Total : 94 m









12. Continuer sur **QC-122 E** parcourrez 78 m
Total : 170 m

 13. Tourner à gauche sur **Rue Montplaisir** parcourrez 2,3 km
Environ 7 min Total : 2,4 km

Total : **2,4 km – environ 7 min**

G Rue Montplaisir

Total : 0,0 km

	14. Aller en direction nord-est sur Rue Montplaisir vers Boulevard Foucault	parcourez 150 m Total : 150 m
	15. Tourner à gauche sur Boulevard Foucault (panneaux pour Montréal/Autoroute 20 O) Environ 5 min	parcourez 1,1 km Total : 1,3 km
		Total : 1,3 km – environ 5 min
	Boulevard Foucault	Total : 0,0 km
	16. Aller en direction nord sur Boulevard Foucault vers Chemin Terra Jet	parcourez 140 m Total : 140 m
	17. Tourner à droite sur Chemin Terra Jet Environ 2 min	parcourez 600 m Total : 750 m
	18. Continuer sur Boulevard Terra Jet Environ 11 min	parcourez 3,8 km Total : 4,5 km
		Total : 4,5 km – environ 13 min
	Boulevard Terra Jet	Total : 0,0 km
	19. Aller en direction nord-ouest sur Boulevard Terra Jet vers Rang 5 de Wendover N/QC-255 S	parcourez 160 m Total : 160 m
	20. Tourner à droite sur Rang 5 de Wendover N/QC-255 S Environ 55 s	parcourez 170 m Total : 300 m
		Total : 300 m – environ 1 min
	Rang 5 de Wendover N/QC-255 S	Total : 0,0 km
	21. Aller en direction sud-est sur Rang 5 de Wendover N/QC-255 S vers Chemin Herman Lavigne Environ 1 min	parcourez 400 m Total : 400 m
	22. Tourner à droite à Chemin Herman Lavigne (panneaux pour Autoroute 20 E)	parcourez 120 m Total : 500 m
	23. Tourner à gauche sur Chemin Émilien Laforest Environ 7 min	parcourez 2,3 km Total : 2,8 km
	24. Chemin Émilien Laforest tourne légèrement à gauche et devient Rang 3 de Wendover S Environ 5 min	parcourez 1,8 km Total : 4,6 km
		Total : 4,6 km – environ 14 min
	Rang 3 de Wendover S	Total : 0,0 km
	25. Aller en direction sud-est sur Rang 3 de Wendover S vers QC-122 E Environ 1 min	parcourez 400 m Total : 400 m
	26. Tourner à droite sur QC-122 O Environ 3 min	parcourez 800 m Total : 1,2 km
		Total : 1,2 km – environ 4 min
	QC-122 O	Total : 0,0 km
	27. Aller en direction sud-ouest sur QC-122 O vers Boulevard Saint Charles	parcourez 230 m Total : 230 m
	28. Tourner à gauche sur Boulevard Saint Charles	parcourez 2,2 km

Environ 7 min

Total : 2,5 km

Total : **2,5 km** – environ **8 min**

Boulevard Saint Charles

Total : 0,0 km

29. Aller en direction **sud-ouest** sur **Boulevard Saint Charles** vers **Impasse du Ruisselet**
 Environ 52 s parcourez 290 m
Total : 290 m



30. Tourner à droite sur **Avenue du Marais-Ombagé**
 Environ 1 min parcourez 450 m
Total : 750 m



31. Tourner à gauche sur **QC-122 O**
 Environ 4 min parcourez 1,0 km
Total : 1,7 km



32. Tourner à gauche sur **Rue Lindsay**
 La destination se trouve à droite
 Environ 4 min parcourez 1,0 km
Total : 2,7 km

Total : **2,7 km** – environ **9 min**

415 Rue Lindsay, Drummondville, QC J2B 1G8

Cet itinéraire est fourni à titre indicatif. Il est possible que vous deviez suivre un itinéraire différent de celui indiqué en raison de travaux, de bouchons, des conditions météorologiques, de déviations ou d'autres perturbations. Veuillez en tenir compte lors de la préparation de votre trajet. Veuillez en outre à respecter le code de la route et la signalisation sur votre trajet.

Données cartographiques ©2013 Google

Ces indications ne sont pas correctes ? Recherchez cet itinéraire sur maps.google.ca, puis cliquez sur "Signaler un problème" dans l'angle inférieur gauche.