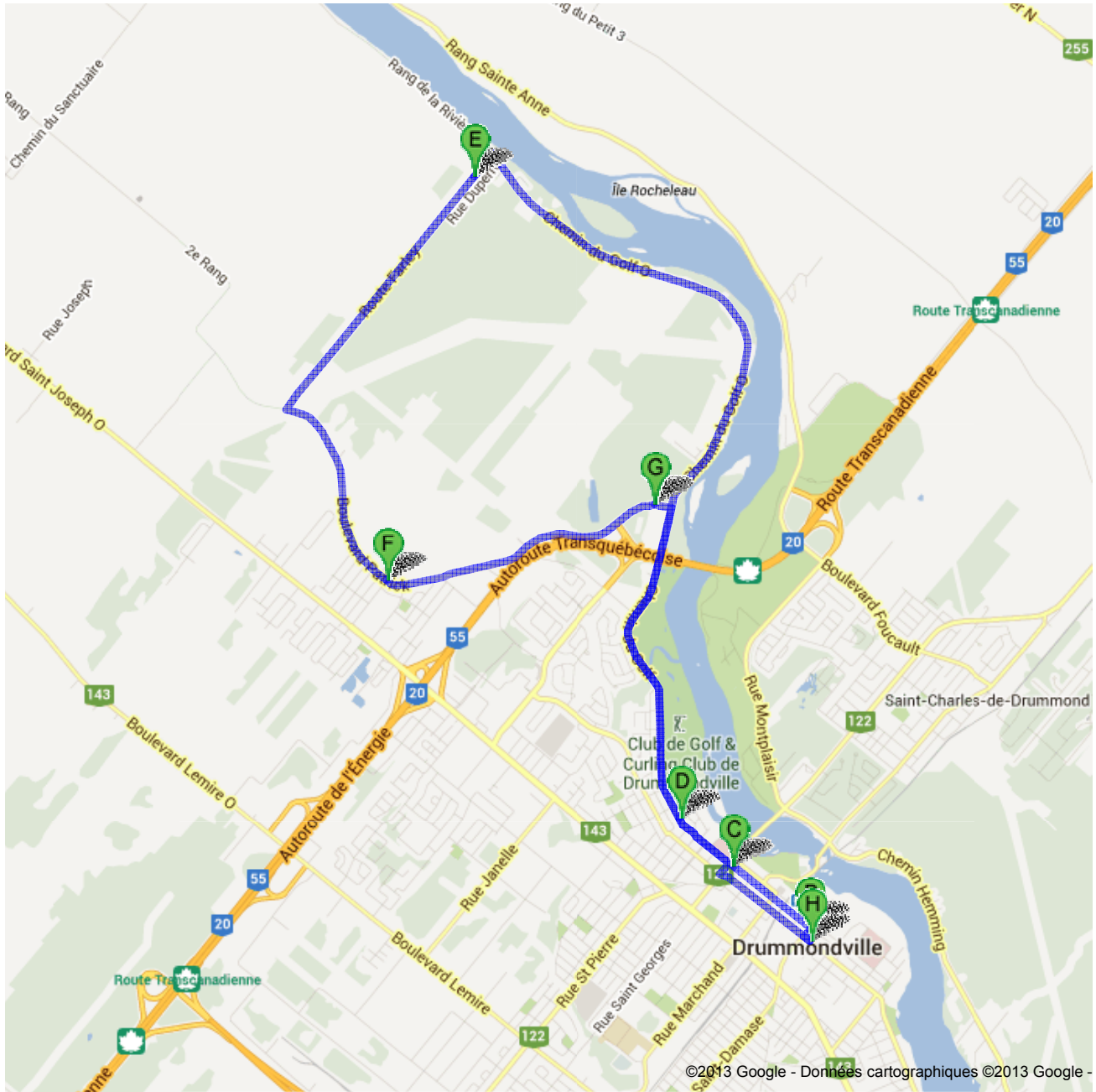




**Itinéraire vers 415 Rue Lindsay,
Drummondville, QC J2B 1G8**
20,6 km – environ 1 heure 3 min



A 415 Rue Lindsay, Drummondville, QC J2B 1G8

1. Aller en direction **nord-ouest** sur **Rue Lindsay** vers **Rue des Forges** parcourez 71 m
Total : 71 m



2. Tourner à droite sur **Rue des Forges** parcourez 74 m
Total : 150 m

Total : **150 m**

B Rue des Forges

Total : 0,0 km

3. Aller en direction **nord-est** sur **Rue des Forges** vers **Rue Brock** parcourez 22 m
Total : 22 m



4. Tourner à gauche sur **Rue Brock** parcourez 850 m
Environ 3 min Total : 850 m

Total : **850 m – environ 3 min**

C Rue Brock

Total : 0,0 km

5. Aller en direction **nord-ouest** sur **Rue Brock** vers **Rue Saint Georges** parcourez 400 m
Environ 2 min Total : 400 m

6. Continuer sur **Chemin du Golf** parcourez 220 m
Total : 650 m

Total : **650 m – environ 2 min**

D Chemin du Golf

Total : 0,0 km

7. Aller en direction **nord-ouest** sur **Chemin du Golf** vers **Avenue des Lilas** parcourez 7,3 km
Environ 21 min Total : 7,3 km



8. Tourner à gauche sur **Route Farley** parcourez 260 m
Environ 1 min Total : 7,5 km

Total : **7,5 km – environ 22 min**

E Route Farley

Total : 0,0 km

9. Aller en direction **sud-ouest** sur **Route Farley** vers **Rue Estelle** parcourez 2,5 km
Environ 8 min Total : 2,5 km



10. Tourner à gauche sur **Boulevard Patrick** parcourez 1,8 km
Environ 6 min Total : 4,4 km

Total : **4,4 km – environ 14 min**

F Boulevard Patrick

Total : 0,0 km

11. Aller en direction **sud-est** sur **Boulevard Patrick** vers **Rue Simard** parcourez 2,5 km
Environ 7 min Total : 2,5 km

Total : **2,5 km – environ 7 min**




G Boulevard Patrick

Total : 0,0 km

12. Aller en direction **est** sur **Boulevard Patrick** vers **Chemin du Golf O** parcourez 150 m
Total : 150 m



13. Tourner à droite sur **Chemin du Golf O** parcourez 3,1 km
Environ 9 min Total : 3,2 km

	14. Continuer sur Rue Brock Environ 1 min	parcourez 350 m Total : 3,6 km
	15. Tourner à droite sur Rue Saint Georges	parcourez 130 m Total : 3,7 km
	16. Tourner à gauche sur Rue Lindsay La destination se trouve à droite Environ 4 min	parcourez 1,0 km Total : 4,7 km
		Total : 4,7 km – environ 15 min



415 Rue Lindsay, Drummondville, QC J2B 1G8

Cet itinéraire est fourni à titre indicatif. Il est possible que vous deviez suivre un itinéraire différent de celui indiqué en raison de travaux, de bouchons, des conditions météorologiques, de déviations ou d'autres perturbations. Veuillez en tenir compte lors de la préparation de votre trajet. Veuillez en outre à respecter le code de la route et la signalisation sur votre trajet.

Données cartographiques ©2013 Google

Ces indications ne sont pas correctes ? Recherchez cet itinéraire sur maps.google.ca, puis cliquez sur "Signaler un problème" dans l'angle inférieur gauche.