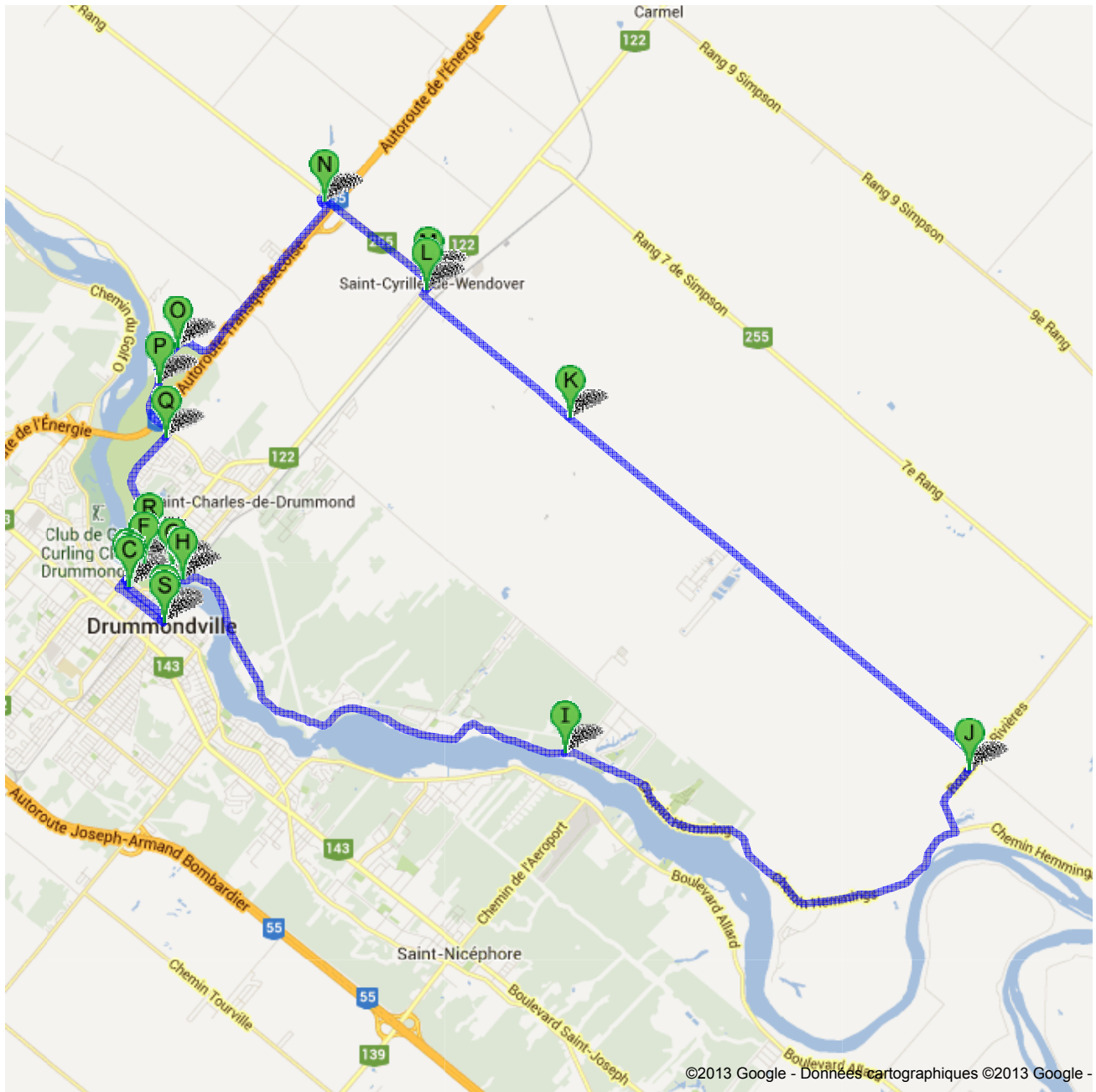





Itinéraire vers 415 Rue Lindsay,
Drummondville, QC J2B 1G8
45,6 km – environ 2 heures 19 min



A 415 Rue Lindsay, Drummondville, QC J2B 1G8

1. Aller en direction **nord-ouest** sur **Rue Lindsay** vers **Rue des Forges** parcourez 71 m
Total : 71 m


 2. Tourner à droite sur **Rue des Forges** parcourez 78 m
Total : 150 m

Total : **150 m**

B Rue des Forges

Total : 0,0 km

3. Aller en direction **nord-est** sur **Rue des Forges** vers **Rue Brock** parcourez 18 m
Total : 18 m


 4. Tourner à gauche sur **Rue Brock** parcourez 800 m
Environ 3 min Total : 800 m

Total : **800 m** – environ **3 min**

C Rue Brock

Total : 0,0 km

5. Aller en direction **nord-ouest** sur **Rue Brock** vers **Rue Loring** parcourez 18 m
Total : 18 m


 6. Tourner à droite sur **Rue Loring** parcourez 40 m
Total : 58 m

Total : **58 m**

D Rue Loring

Total : 0,0 km

7. Aller en direction **nord-est** sur **Rue Loring** vers **Rue Heriot** parcourez 14 m
Total : 14 m


 8. Tourner à gauche sur **Rue Heriot** parcourez 79 m
Environ 46 s Total : 93 m

Total : **93 m** – environ **48 s**

E Rue Heriot

Total : 0,0 km

9. Aller en direction **nord-ouest** sur **Rue Heriot** vers **Rue Saint Georges** parcourez 15 m
Total : 15 m

 10. Tourner à droite sur **QC-122 E** parcourez 400 m
Environ 2 min Total : 450 m

Total : **450 m** – environ **2 min**

F Pont De La Traverse

Total : 0,0 km

11. Aller en direction **nord-est** sur **Pont De La Traverse** parcourez 120 m
Total : 120 m







12. Continuer sur **QC-122 E** parcourez 78 m
Total : 200 m












 13. Tourner à droite sur **Rue Montplaisir** parcourez 450 m
Environ 1 min Total : 650 m

Total : **650 m** – environ **2 min**

G Rue Montplaisir

Total : 0,0 km

	14. Aller en direction sud-est sur Rue Montplaisir vers Boulevard Saint Charles	parcourez 51 m Total : 51 m
	15. Tourner à droite sur Boulevard Saint Charles	parcourez 28 m Total : 79 m
	16. Tourner à gauche sur Chemin Hemming	parcourez 170 m Total : 250 m
		Total : 250 m
	Chemin Hemming	Total : 0,0 km
	17. Aller en direction est sur Chemin Hemming vers Rue Carleton Environ 25 min	parcourez 8,5 km Total : 8,5 km
		Total : 8,5 km – environ 25 min
	Chemin Hemming	Total : 0,0 km
	18. Aller en direction est sur Chemin Hemming vers Rue Auréle Environ 10 min	parcourez 3,3 km Total : 3,3 km
	19. Continuer sur Chemin Hemmings Environ 15 min	parcourez 4,9 km Total : 8,2 km
	20. Tourner à gauche sur Route des Rivières Environ 4 min	parcourez 1,2 km Total : 9,5 km
		Total : 9,5 km – environ 28 min
	Route des Rivières	Total : 0,0 km
	21. Aller en direction nord-est sur Route des Rivières vers 4e Rang Environ 45 s	parcourez 260 m Total : 260 m
	22. Tourner à gauche sur 4e Rang Environ 17 min	parcourez 5,5 km Total : 5,8 km
	23. Continuer sur Rang 4 de Simpson Environ 10 min	parcourez 3,6 km Total : 9,4 km
		Total : 9,4 km – environ 28 min
	Rang 4 de Simpson	Total : 0,0 km
	24. Aller en direction nord-ouest sur Rang 4 de Simpson vers Rue des Pins Environ 8 min	parcourez 3,0 km Total : 3,0 km
	25. Continuer sur Rue St Hilaire	parcourez 250 m Total : 3,2 km
	26. Tourner à droite sur Rue Principale	parcourez 84 m Total : 3,3 km
		Total : 3,3 km – environ 9 min
	Rue Principale	Total : 0,0 km
	27. Aller en direction nord-est sur Rue Principale vers Rue Saint Jean Baptiste	parcourez 160 m Total : 160 m
	28. Tourner à gauche sur Rue Saint Louis/QC-255 N (panneaux pour Autoroute 20)	parcourez 94 m Total : 250 m
		Total : 250 m – environ 1 min
	Rue Saint Louis/QC-255 N	Total : 0,0 km

	29. Aller en direction nord-ouest sur Rue Saint Louis/QC-255 N vers Rue Saint Jean Baptiste Continuer de suivre QC-255 N Environ 6 min	parcourez 2,3 km Total : 2,3 km
	30. Tourner à gauche sur Boulevard Terra Jet	parcourez 130 m Total : 2,4 km
		Total : 2,4 km – environ 7 min
	Boulevard Terra Jet	Total : 0,0 km
	31. Aller en direction sud-est sur Boulevard Terra Jet vers Rue Lavigne Environ 11 min	parcourez 3,8 km Total : 3,8 km
	32. Continuer sur Chemin Terra Jet	parcourez 140 m Total : 3,9 km
		Total : 3,9 km – environ 12 min
	Chemin Terra Jet	Total : 0,0 km
	33. Aller en direction sud-ouest sur Chemin Terra Jet vers Rue Courchesne Environ 1 min	parcourez 450 m Total : 450 m
	34. Tourner à gauche sur Boulevard Foucault Environ 2 min	parcourez 270 m Total : 750 m
		Total : 750 m – environ 3 min
	Boulevard Foucault	Total : 0,0 km
	35. Aller en direction sud sur Boulevard Foucault vers Chemin Henry-Trent Environ 4 min	parcourez 1,0 km Total : 1,0 km
	36. Tourner à droite sur Rue Montplaisir	parcourez 120 m Total : 1,1 km
		Total : 1,1 km – environ 4 min
	Rue Montplaisir	Total : 0,0 km
	37. Aller en direction sud-ouest sur Rue Montplaisir vers Rue Victorin Environ 6 min	parcourez 2,1 km Total : 2,1 km
		Total : 2,1 km – environ 6 min
	Rue Montplaisir	Total : 0,0 km
	38. Aller en direction sud sur Rue Montplaisir vers Avenue des Pères	parcourez 210 m Total : 210 m
	39. Tourner à droite sur QC-122 O Environ 3 min	parcourez 800 m Total : 1,0 km
	40. Tourner à gauche sur Rue Lindsay La destination se trouve à droite Environ 4 min	parcourez 1,0 km Total : 2,0 km
		Total : 2,0 km – environ 7 min
	415 Rue Lindsay, Drummondville, QC J2B 1G8	

Cet itinéraire est fourni à titre indicatif. Il est possible que vous deviez suivre un itinéraire différent de celui indiqué en raison de travaux, de bouchons, des conditions météorologiques, de déviations ou d'autres perturbations. Veuillez en tenir compte lors de la préparation de votre trajet. Veuillez en outre à respecter le code de la route et la signalisation sur votre trajet.

Données cartographiques ©2013 Google

Ces indications ne sont pas correctes ? Recherchez cet itinéraire sur maps.google.ca, puis cliquez sur "Signaler un problème" dans l'angle inférieur gauche.