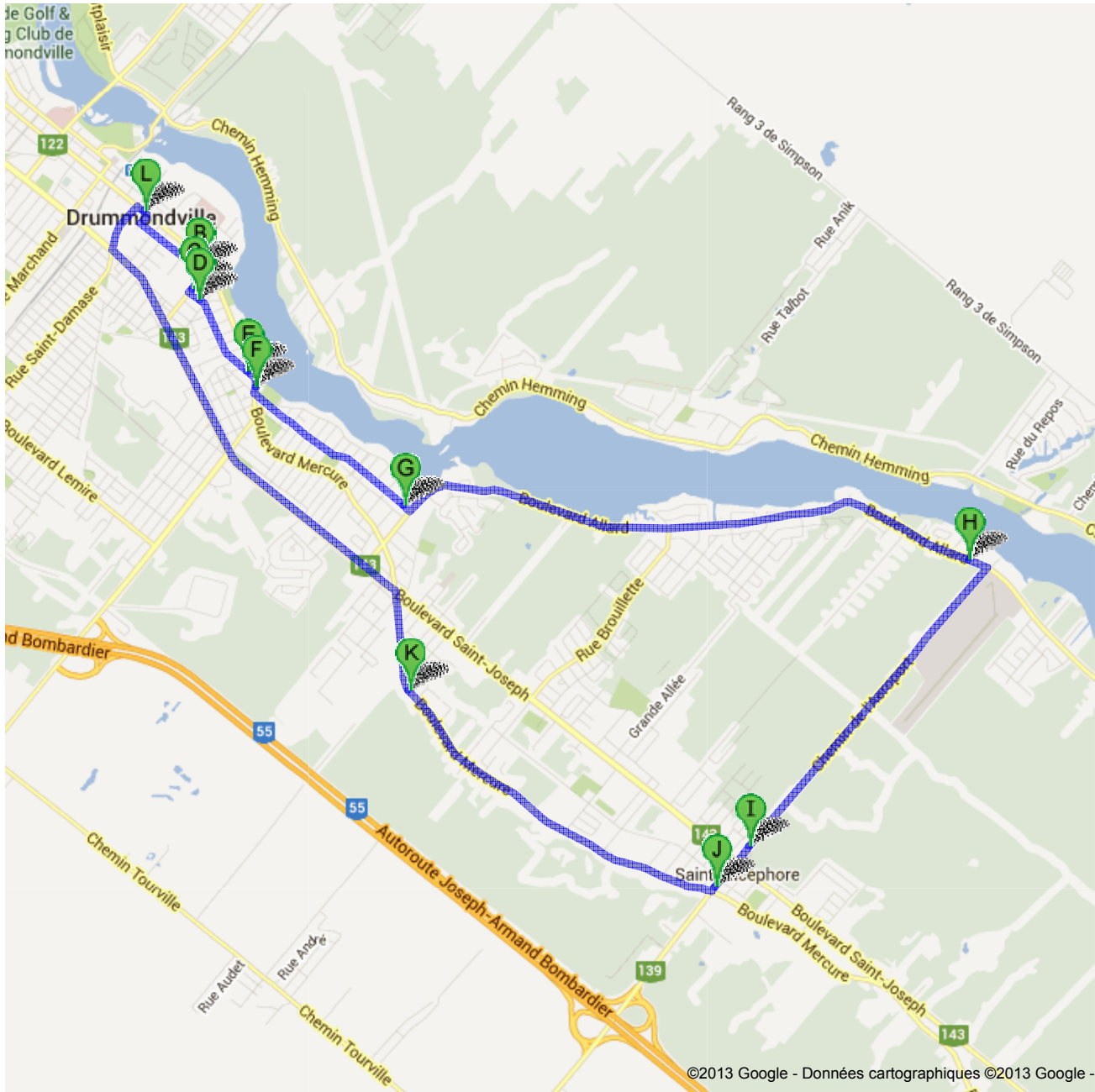





**Itinéraire vers 415 Rue Lindsay,
Drummondville, QC J2B 1G8**
21,1 km – environ 1 heure 7 min



A 415 Rue Lindsay, Drummondville, QC J2B 1G8

1. Aller en direction **sud-est** sur **Rue Lindsay** vers **Rue Girard** parcourez 44 m
Total : 44 m

 2. Tourner à droite sur **Rue Girard** parcourez 97 m
Total : 140 m

 3. Tourner à gauche sur **Rue des Écoles** parcourez 650 m
Environ 2 min Total : 800 m

Total : **800 m** – environ **2 min**

B Rue des Écoles Total : 0,0 km

4. Aller en direction **sud-est** sur **Rue des Écoles** vers **Rue du Moulin** parcourez 45 m
Total : 45 m

 5. Tourner à droite sur **Rue du Moulin** parcourez 160 m
Environ 2 min Total : 210 m

Total : **210 m** – environ **2 min**

C Rue du Moulin Total : 0,0 km

6. Aller en direction **sud-ouest** sur **Rue du Moulin** vers **Rue du Buandier** parcourez 30 m
Total : 30 m

 7. Tourner à gauche sur **Rue du Buandier** parcourez 120 m
Total : 150 m

Total : **150 m** – environ **53 s**

D Rue du Buandier Total : 0,0 km

8. Aller en direction **sud-est** sur **Rue du Buandier** vers **Rue Celanese** parcourez 45 m
Total : 45 m

9. Continuer sur **Rue Lafontaine** parcourez 700 m
Environ 2 min Total : 750 m

Total : **750 m** – environ **2 min**

E Rue Lafontaine Total : 0,0 km

10. Aller en direction **sud-est** sur **Rue Lafontaine** vers **Boulevard Mercure** parcourez 87 m
Total : 87 m

 11. Tourner à droite sur **Boulevard Mercure** parcourez 72 m
Total : 160 m

Total : **160 m** – environ **55 s**












F Boulevard Mercure Total : 0,0 km

12. Aller en direction **sud** sur **Boulevard Mercure** vers **Rue Daniel** parcourez 51 m
Total : 51 m

 13. Tourner à gauche sur **Rue Daniel** parcourez 1,6 km
Environ 5 min Total : 1,7 km

Total : **1,7 km** – environ **6 min**

G Rue Daniel Total : 0,0 km

	14. Aller en direction sud-est sur Rue Daniel vers Boulevard des Chutes	parcourez 74 m Total : 74 m
	15. Tourner à gauche sur Boulevard des Chutes Environ 2 min	parcourez 200 m Total : 270 m
	16. Continuer sur Boulevard Allard Environ 15 min	parcourez 4,9 km Total : 5,1 km
		Total : 5,1 km – environ 17 min
	Boulevard Allard	Total : 0,0 km
	17. Aller en direction est sur Boulevard Allard vers Chemin de l'Aéroport	parcourez 170 m Total : 170 m
	18. Tourner à droite sur Chemin de l'Aéroport Environ 10 min	parcourez 3,1 km Total : 3,3 km
		Total : 3,3 km – environ 10 min
	Chemin de l'Aéroport	Total : 0,0 km
	19. Aller en direction sud-ouest sur Chemin de l'Aéroport vers Boulevard Saint-Joseph	parcourez 180 m Total : 180 m
	20. Continuer sur QC-139 S Environ 2 min	parcourez 280 m Total : 450 m
		Total : 450 m – environ 2 min
	QC-139 S	Total : 0,0 km
	21. Aller en direction sud-ouest sur QC-139 S vers Boulevard Mercure	parcourez 52 m Total : 52 m
	22. Tourner à droite sur Boulevard Mercure Environ 9 min	parcourez 3,2 km Total : 3,3 km
		Total : 3,3 km – environ 9 min
	Boulevard Mercure	Total : 0,0 km
	23. Aller en direction nord-ouest sur Boulevard Mercure vers 123e Av Environ 2 min	parcourez 850 m Total : 850 m
	24. Tourner à gauche sur Boulevard Saint-Joseph Environ 12 min	parcourez 3,9 km Total : 4,7 km
	25. Tourner à droite sur Rue des Forges Environ 1 min	parcourez 450 m Total : 5,2 km
	26. Tourner à droite sur Rue Lindsay La destination se trouve à droite	parcourez 71 m Total : 5,2 km
		Total : 5,2 km – environ 16 min
	415 Rue Lindsay, Drummondville, QC J2B 1G8	

Cet itinéraire est fourni à titre indicatif. Il est possible que vous deviez suivre un itinéraire différent de celui indiqué en raison de travaux, de bouchons, des conditions météorologiques, de déviations ou d'autres perturbations. Veuillez en tenir compte lors de la préparation de votre trajet. Veuillez en outre à respecter le code de la route et la signalisation sur votre trajet.

Données cartographiques ©2013 Google

Ces indications ne sont pas correctes ? Recherchez cet itinéraire sur maps.google.ca, puis cliquez sur "Signaler un problème" dans l'angle inférieur gauche.